



GOBIERNO DE ESPAÑA

MINISTERIO DE HACIENDA Y FUNCIÓN PÚBLICA

SECRETARÍA DE ESTADO DE HACIENDA

DIRECCIÓN GENERAL DEL CATASTRO

CONSULTA DESCRIPTIVA Y GRÁFICA DE DATOS CATASTRALES DE BIEN INMUEBLE

REFERENCIA CATASTRAL DEL INMUEBLE
12084A019000960000QP

DATOS DESCRIPTIVOS DEL INMUEBLE

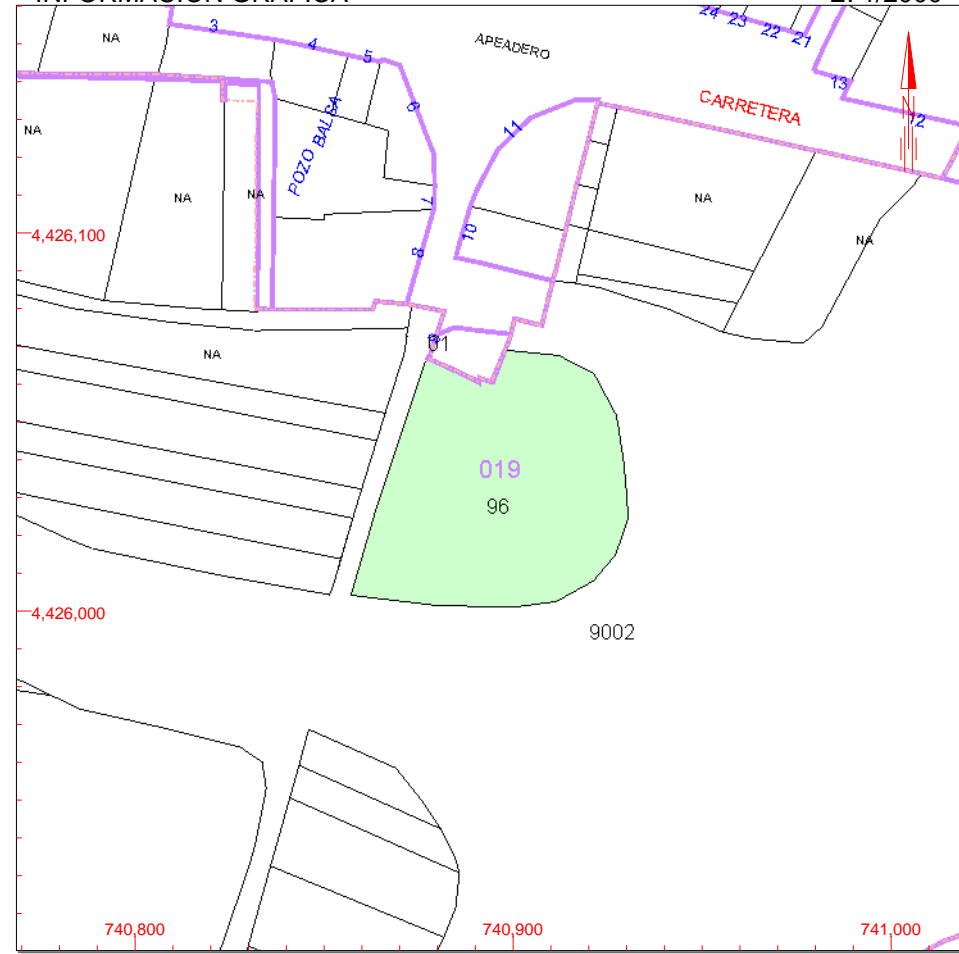
LOCALIZACIÓN	
Polígono 19 Parcela 96	
MIRALCAMP. ONDA [CASTELLÓN]	
USO PRINCIPAL	AÑO CONSTRUCCIÓN
Agrario [Agrios regadío 01]	--
COEFICIENTE DE PARTICIPACIÓN	SUPERFICIE CONSTRUIDA [m ²]
100,000000	--

PARCELA CATASTRAL

SITUACIÓN		
Polígono 19 Parcela 96		
MIRALCAMP. ONDA [CASTELLÓN]		
SUPERFICIE CONSTRUIDA [m ²]	SUPERFICIE GRÁFICA PARCELA [m ²]	TIPO DE FINCA
0	3.792	--

INFORMACIÓN GRÁFICA

E: 1/2000



Este documento no es una certificación catastral, pero sus datos pueden ser verificados a través del 'Acceso a datos catastrales no protegidos' de la SEC.

- 741,000 Coordenadas U.T.M. Huso 30 ETRS89
- Límite de Manzana
- Límite de Parcela
- Límite de Construcciones
- Mobiliario y aceras
- Límite zona verde
- Hidrografía

Viernes , 1 de Diciembre de 2017



CONSULTA DESCRIPTIVA Y GRÁFICA DE DATOS CATASTRALES DE BIEN INMUEBLE

REFERENCIA CATASTRAL DEL INMUEBLE
0962501YK4206S0001JH

DATOS DESCRIPTIVOS DEL INMUEBLE

LOCALIZACIÓN	
ED BECHI APEADERO 9	
12549 ONDA [CASTELLÓN]	
USO PRINCIPAL	AÑO CONSTRUCCIÓN
Residencial	1950
COEFICIENTE DE PARTICIPACIÓN	SUPERFICIE CONSTRUIDA [m ²]
100,000000	156

PARCELA CATASTRAL

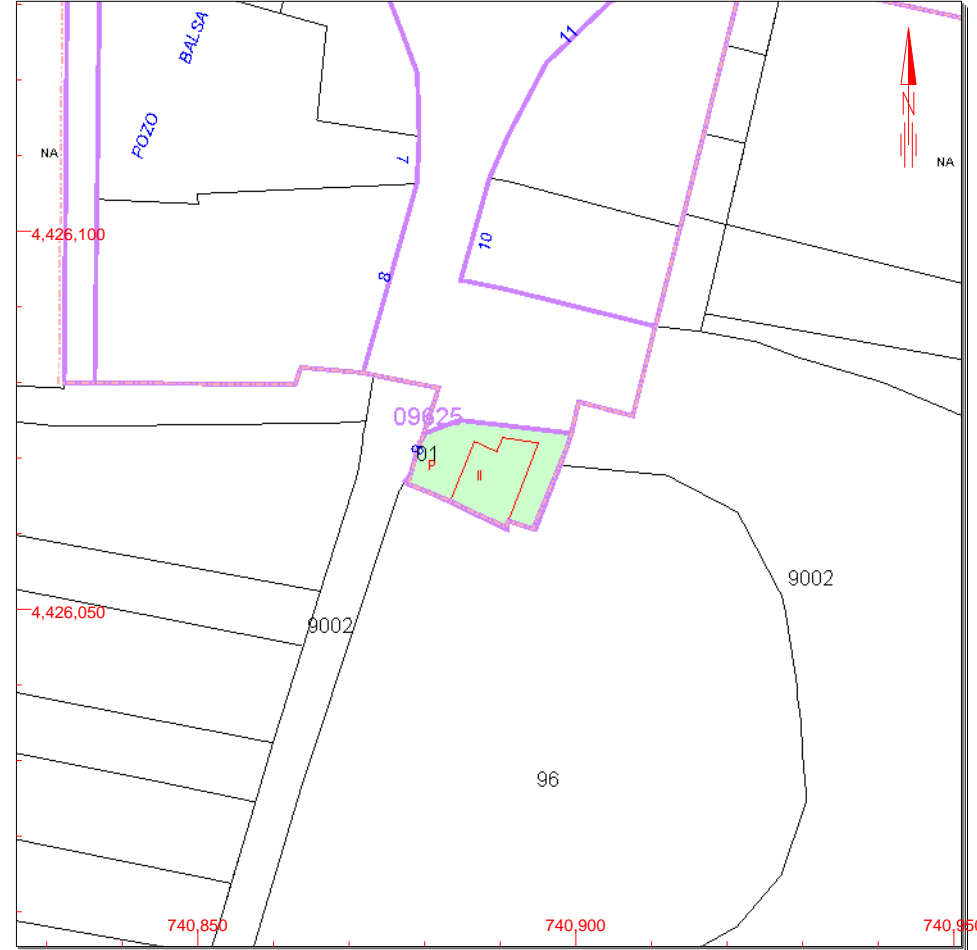
SITUACIÓN		
ED BECHI APEADERO 9		
ONDA [CASTELLÓN]		
SUPERFICIE CONSTRUIDA [m ²]	SUPERFICIE GRÁFICA PARCELA [m ²]	TIPO DE FINCA
156	209	Parcela construida sin división horizontal

CONSTRUCCIÓN

Destino	Escalera	Planta	Puerta	Superficie m ²
VIVIENDA		BJ	01	78
VIVIENDA		01	01	37
ALMACEN		01	01	41

INFORMACIÓN GRÁFICA

E: 1/1000



Este documento no es una certificación catastral, pero sus datos pueden ser verificados a través del 'Acceso a datos catastrales no protegidos' de la SEC.

- 740,950 Coordenadas U.T.M. Huso 30 ETRS89
- Límite de Manzana
- Límite de Parcela
- Límite de Construcciones
- Mobiliario y aceras
- Límite zona verde
- Hidrografía

Viernes , 1 de Diciembre de 2017

Consulta y certificación de Bien Inmueble

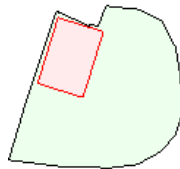
⚠ HASTA EL 01/07/2018, EL PROCEDIMIENTO DE REGULARIZACIÓN CATASTRAL (http://www.catastro.minhap.es/esp/regularizacion_sec.asp), ES DE APLICACIÓN EN EL MUNICIPIO EN EL QUE SE ENCUENTRA ESTE INMUEBLE

FECHA Y HORA

Fecha
26/4/2018
Hora
10:23:51

DATOS DESCRIPTIVOS DEL INMUEBLE

Referencia catastral
12084A019000960000QP
Localización
Polígono 19 Parcela 96
MIRALCAMP. ONDA (CASTELLÓN)
Clase
Rústico
Uso principal
Agrario

PARCELA CATASTRAL

Parcela, a efectos catastrales, con inmuebles de distinta clase (urbano y rústico)

Localización
Polígono 19 Parcela 96
MIRALCAMP. ONDA (CASTELLÓN)
Superficie gráfica
3.792 m²

CULTIVO

Subparcela	Cultivo/Aprovechamiento	Intensidad Productiva	Superficie m ²
0	NR Agrios regadío	01	3.212

Consulta y certificación de Bien Inmueble

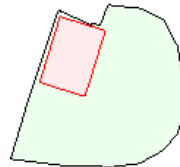
⚠ HASTA EL 01/07/2018, EL PROCEDIMIENTO DE REGULARIZACIÓN CATASTRAL (http://www.catastro.minhap.es/esp/regularizacion_sec.asp), ES DE APLICACIÓN EN EL MUNICIPIO EN EL QUE SE ENCUENTRA ESTE INMUEBLE

FECHA Y HORA

Fecha
26/4/2018
Hora
10:18:06

DATOS DESCRIPTIVOS DEL INMUEBLE

Referencia catastral
12084A019000960001WA
Localización
Polígono 19 Parcela 96
MIRALCAMP. ONDA (CASTELLÓN)
Clase
Urbano
Uso principal
Comercial
Superficie construida(*)
580 m²
Año construcción
2005

PARCELA CATASTRAL

Parcela, a efectos catastrales, con inmuebles de distinta clase (urbano y rústico)

Localización
Polígono 19 Parcela 96
MIRALCAMP. ONDA (CASTELLÓN)
Superficie gráfica
3.792 m²

CONSTRUCCIÓN

Uso principal	Escalera	Planta	Puerta	Superficie m ²
COMERCIO	1	00	01	580